

concept

de opgave

De gemeente Purmerend wil de beeldkwaliteit en de gebruiksmogelijkheden van het historische centrum verbeteren door in samenspraak met eigenaars, bewoners en ondernemers gericht te investeren in de herinrichting van de openbare ruimte. De uitgangspunten zijn vastgelegd in de vorm van een visie op de ruimtelijke structuur van de binnenstad en uitgewerkt in een concreet herinrichtingsplan, waarin keuzes voor ingrepen en materialen zijn gemotiveerd en geïllustreerd.

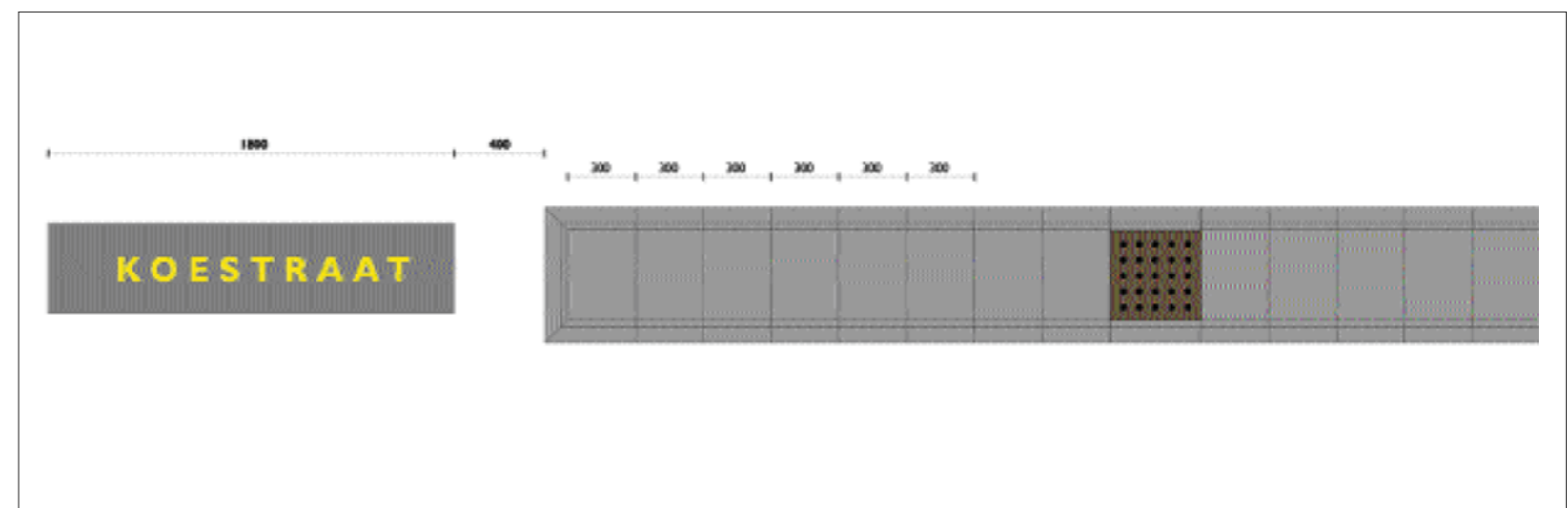
het project

De verbetering van de openbare ruimte vergt ingrepen op drie niveaus. Ten eerste bepleit de visie een consequente behandeling van de vestingwerken en het Noord Hollands kanaal, zodat het oude centrum en de 'poorten' daar naartoe zich scherper zullen aftekenen ten opzichte van de rest van de stad. Buitenrand en binnenkant van het centrum worden bij elkaar gehouden en ontsloten door een ring van gedempte grachten. Herinrichting van het profiel en bijplanten van platanen zullen hier ertoe bijdragen dat de ring voorvoetgangers

en fietsers veiliger en aantrekkelijker wordt en weer herkenbaar wordt als een samenhangend structuur-element. In de binnenstad zelf wordt het gegroeide patroon van historisch assenkruis, orthogonale straten en pleinen zo veel mogelijk obstakelvrij gemaakt en opnieuw geplaveid met rode klinkers op één niveau. Hardstenen lijnen versterken het bochtige verloop van de straten, geleiden het dwarsprofiel en regelen bovendien de afwatering. In de orthogonale straten zijn bomen geïntroduceerd om de gevelwanden te versterken. De pleinen en pleintjes worden verbijzonderd door de toepassing van gele klinker "tapijtjes", verlichtingselementen op manshoge hardstenen sokkels en de toepassing van solitaire bomen. Hier komen de hardstenen lijnen terug in een bredere uitvoering. Het in de binnenstad aanwezige hoogteverschil wordt weer manifest gemaakt door het uitspreken van het hoogste punt als een plateau rond de koepelkerk op de Kaasmarkt. Ook rond het WillemEggertcentrum is een hardstenen rand geïntroduceerd om het hoogteverschil tussen het vloerpeil van de winkels en het straatniveau te overbruggen.



veemarkt



markering entrees binnenstad d.m.v. verlichtte elementen in de bestrating




ontwerp




bepeking uitstallingen



plateau koepelkerk Kaasmarkt



ontwerp mastenreeks



plateau koepelkerk Kaasmarkt



profiel hoofdas




Kaasmarkt na herinrichting



Willem Eggertstraat 20^e eeuw, oorspronkelijke situatie



Willem Eggertplein 21^e eeuw, na herinrichting



hardsteen detail trap, stadhuis als inspiratie



nieuw hardstenen detail in trap



bestratingsdetail Kaasmarkt



lichtmast met hardstenen sokkel op pleinen



hangende verlichting in hoofdassen



verlichting nevenassen